








GT Üchtelhausen



ZEICHENERKLÄRUNG


	Grenzen des räumlichen Geltungsbereichs der Flächennutzungsplan-Änderung
	Wohnbauflächen
	Verkehrsfläche
	Hauptversorgungsleitung (oberirdisch) - Strom
	Randeingrünung
	öffentliche Grünfläche
	Trafostation

VERFAHRENSVERMERKE

A Die Änderung des Flächennutzungsplans wurde vom Gemeinderat am 30. März 2004 beschlossen.

B Der Entwurf des Flächennutzungsplans mit Erläuterungsbericht wurde in der Zeit vom 28. Oktober 2005 bis 30. November 2005 gemäß §3(2) BauGB öffentlich ausgelegt.

Üchtelhausen, den 13. 2. 05



[Signature]
1. Bürgermeister

C Der Änderungsplan mit Erläuterungsbericht wurde vom Gemeinderat am 31. Januar 2006 beschlossen.

Üchtelhausen, den 13. 2. 06



[Signature]
1. Bürgermeister

D Vermerk des Landratsamtes

Die 2. Änderung des Flächennutzungsplanes der Gemeinde Üchtelhausen wurde mit Bescheid des Landratsamtes Schweinfurt vom 08.05.2006 Nr. 40.3 - 610/2/2 - 186 gemäß § 6 Abs. 1, 2 BauGB genehmigt.

Schweinfurt, 08.05.2006
Landratsamt Schweinfurt

Hahn
Oberregierungsrat



E Die Erteilung der Genehmigung ist ortsüblich am 29.06.2006 bekannt gemacht worden mit dem Hinweis darauf, dass der Flächennutzungsplan mit dem Erläuterungsbericht zu jedermanns Einsicht im Rathaus Üchtelhausen während der allgemeinen Dienststunden bereitgehalten wird. Weiter wurde darauf hingewiesen, dass über den Inhalt auf Verlangen Auskunft gegeben wird. Mit dieser Bekanntmachung ist der Flächennutzungsplan wirksam (§6 Abs. 5 Satz 2 BauGB).

Üchtelhausen, den 30.06.2006



[Signature]
1. Bürgermeister

GT Üchtelhausen

