Gemeinde Kolitzheim
Berichtigung des Flächennutzungsplans im Bereich des Bebauungsplanes "Burggraben Ost"

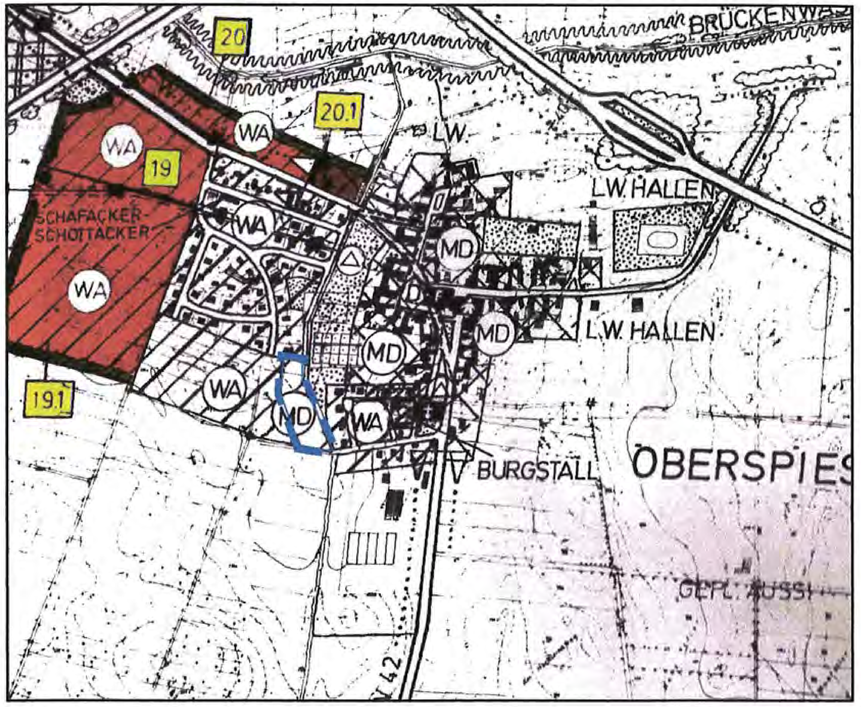

Rechtskräftiger Flächennutzungsplan in der Fassung der 14. Änderung

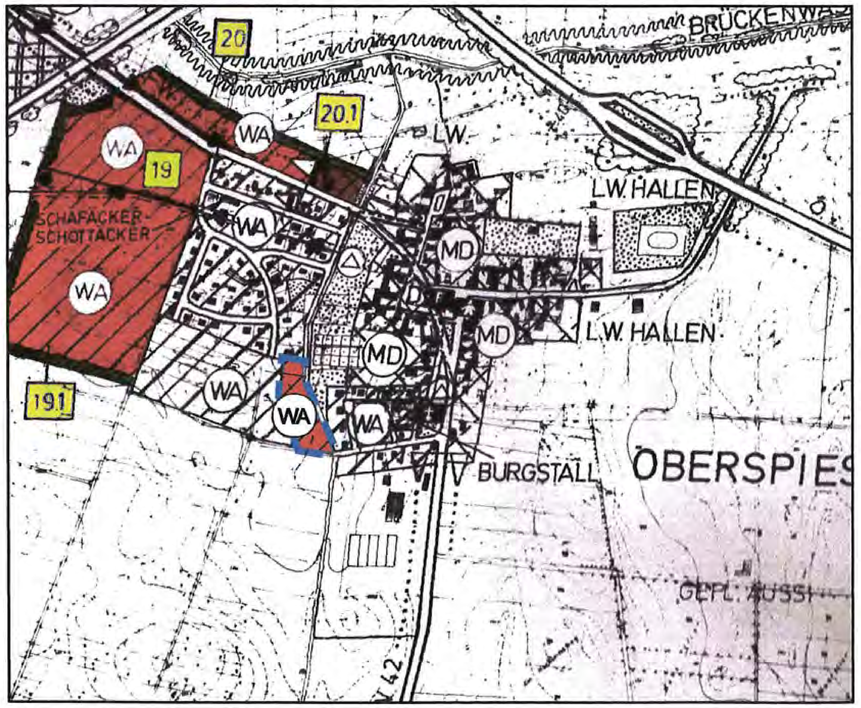

Berichtigung des Flächennutzungsplans im Bereich des Bebauungsplanes "Burggraben Ost"

Zeichenerklärung

- WA — Allgemeine Wohngebiete
- MD — Dorfgebiete
- Gemeinbedarfsflächen
  - Kirche
- Ortsdurchfahrtsgrenze mit anbaufreier Strecke
- Umformerstation
- Grünflächen
  - Dauerkleingärten
  - Spielplatz
- Flächen für die Landwirtschaft
- Flächen für Erwerbsgärtnerei
- Grenze des räumlichen Geltungsbereichs der Berichtigung des Flächennutzungsplans

N

0 100 200 400 Meter

Gemeinde Kolitzheim
Landkreis Schweinfurt

Nr.	Art der Änderung	Datum
5.		
4.		
3.		
2.		
1.		

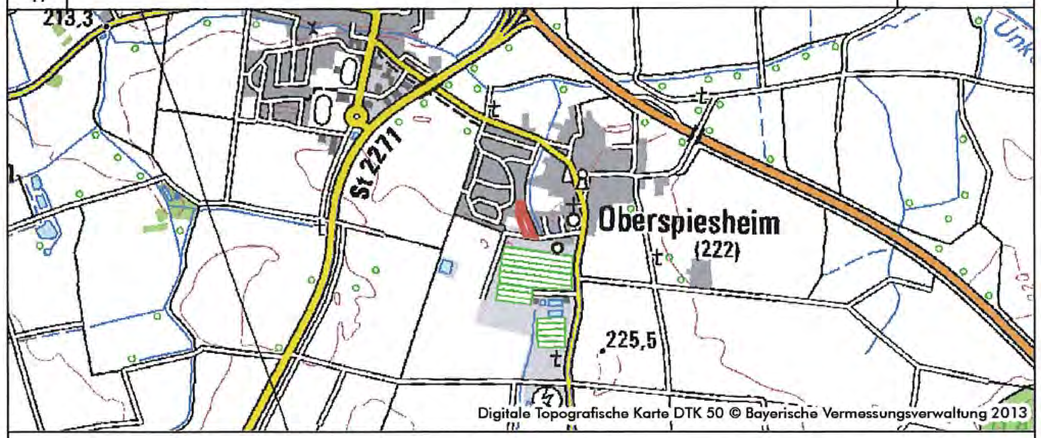

Gemeinde Kolitzheim

Berichtigung des Flächennutzungsplans im Bereich des Bebauungsplanes „Burggraben Ost" (§13a II Nr.2)

Öffentlich bekannt gemacht mit Amtsblatt Nr. 25 vom 28.06.2013

Plan Nr.:	Blatt Nr.:	Datum:
01		11.06.2013

Projekt Nr.:	Bearbeiter:	Maßstab:
12-033	GR / UE	M 1:10.000

Kolitzheim, 19. Juni 2013

(Herbert)
1. Bürgermeister

BAYERN · GEMEINDE KOLITZHEIM

Planfertiger:

arc.grün | landschaftsarchitekten . stadtplaner

Thomas Wirth . Gudrun Kenisch . Ralph Schäffner
Steigweg 24 . 97318 Kitzingen . T 09321 2[illegible]50 www.arc-gruen.de